

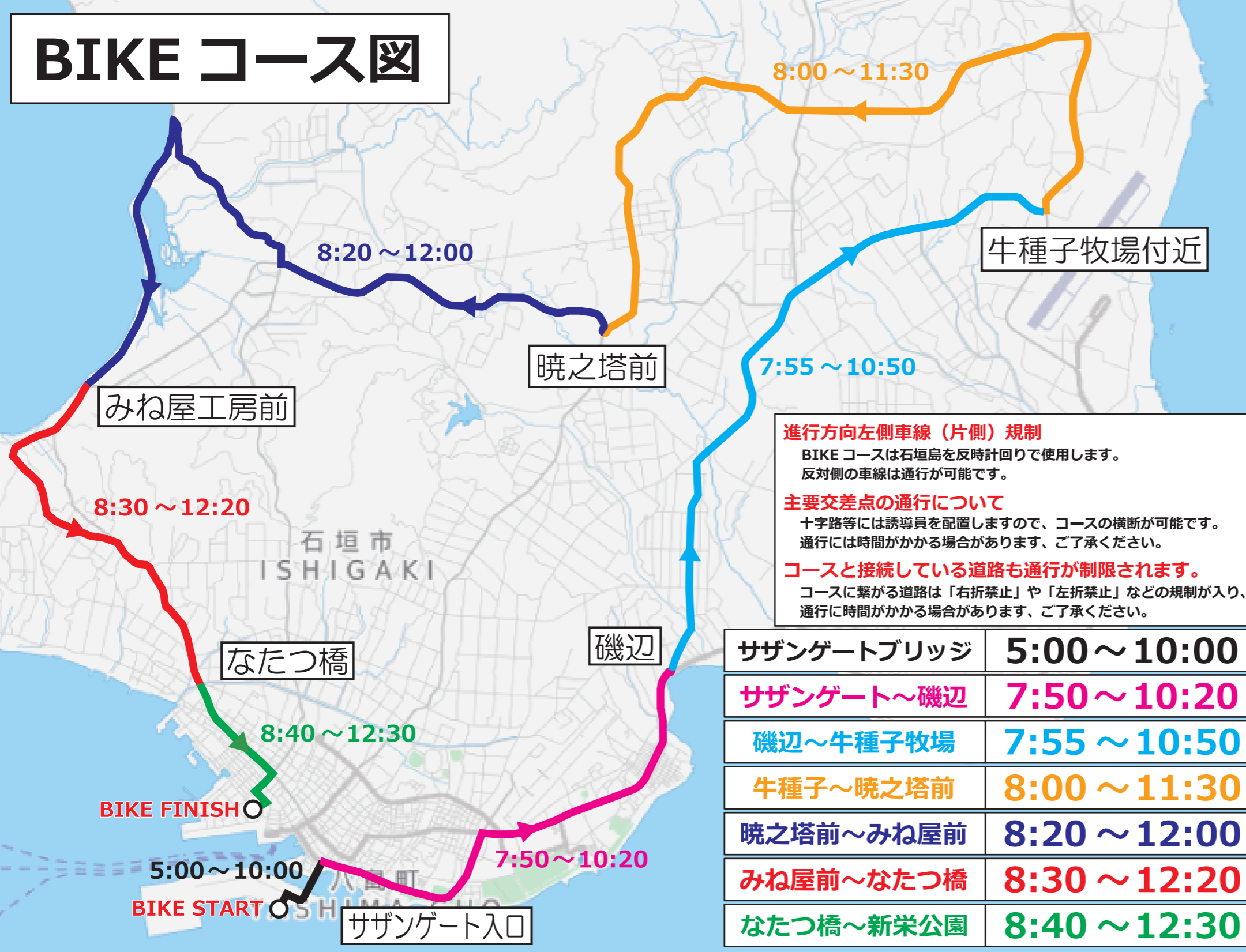
石垣島トライアスロン大会2024 BIKEコース図・交通規制時間

2024年 4月21日 (日)

規制時間 7:50~12:30

※場所によって規制時間が異なります。

BIKE コース図



進行方向左側車線（片側）規制
 BIKE コースは石垣島を反時計回りで使用します。
 反対側の車線は通行が可能です。

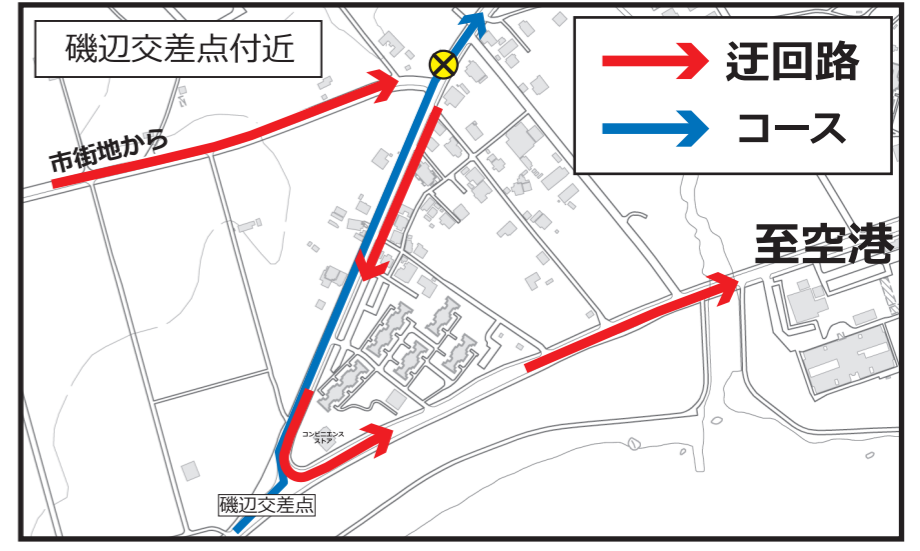
主要交差点の通行について
 十字路等には誘導員を配置しますので、コースの横断が可能です。
 通行には時間がかかる場合があります、ご了承ください。

コースと接続している道路も通行が制限されます。
 コースに繋がる道路は「右折禁止」や「左折禁止」などの規制が入り、
 通行に時間がかかる場合があります、ご了承ください。

サザンゲートブリッジ	5:00 ~ 10:00
サザンゲート~磯辺	7:50 ~ 10:20
磯辺~牛種子牧場	7:55 ~ 10:50
牛種子~暁之塔前	8:00 ~ 11:30
暁之塔前~みね屋前	8:20 ~ 12:00
みね屋前~なたつ橋	8:30 ~ 12:20
なたつ橋~新栄公園	8:40 ~ 12:30

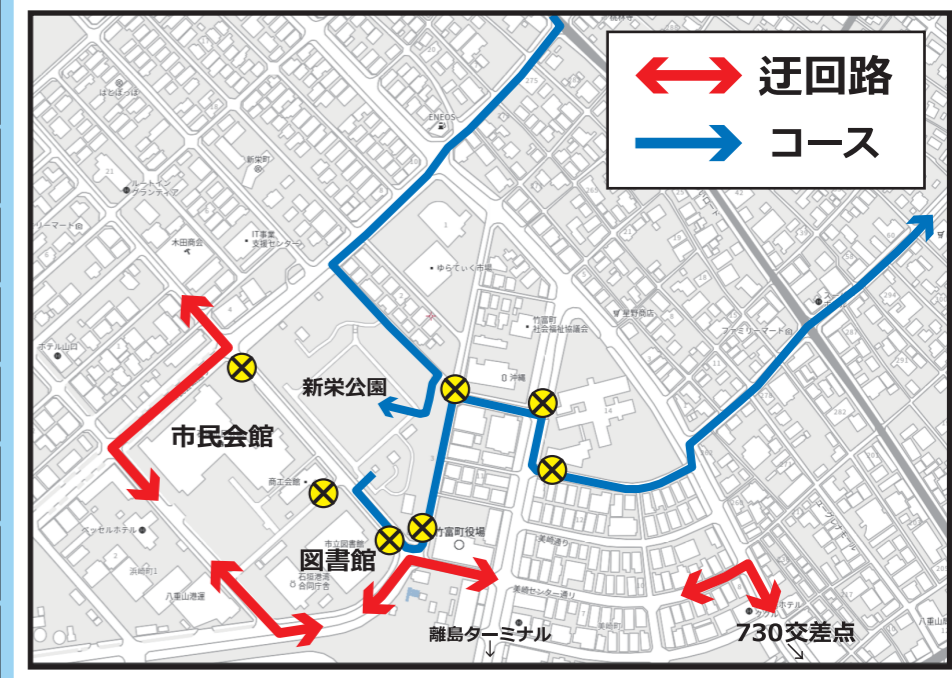
空港へ向かう場合

規制中に空港へ向かう場合は、磯辺交差点~白保経由での移動をお勧めします。



新栄公園・市民会館周辺

市立図書館⇔竹富町役場の道路は相互通行可能です。



TRIATHLON
ISHIGAKI
YAEYAMA ISLANDS

多大なご迷惑をおかけしますが、安全な大会運営へのご協力をお願いします。

石垣島トライアスロン大会事務局 ☎ 0980-87-0085 (平日 9:00 ~ 17:00)

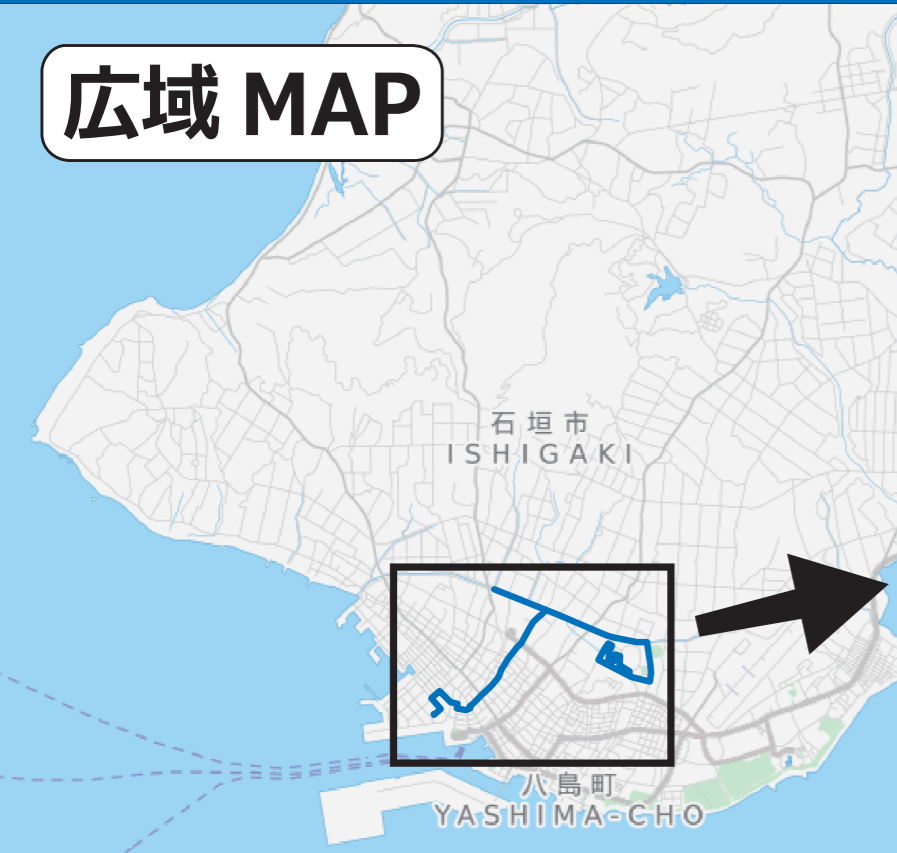
石垣島トライアスロン大会 2024 RUN コース図・交通規制時間

2024年 4月21日 (日)

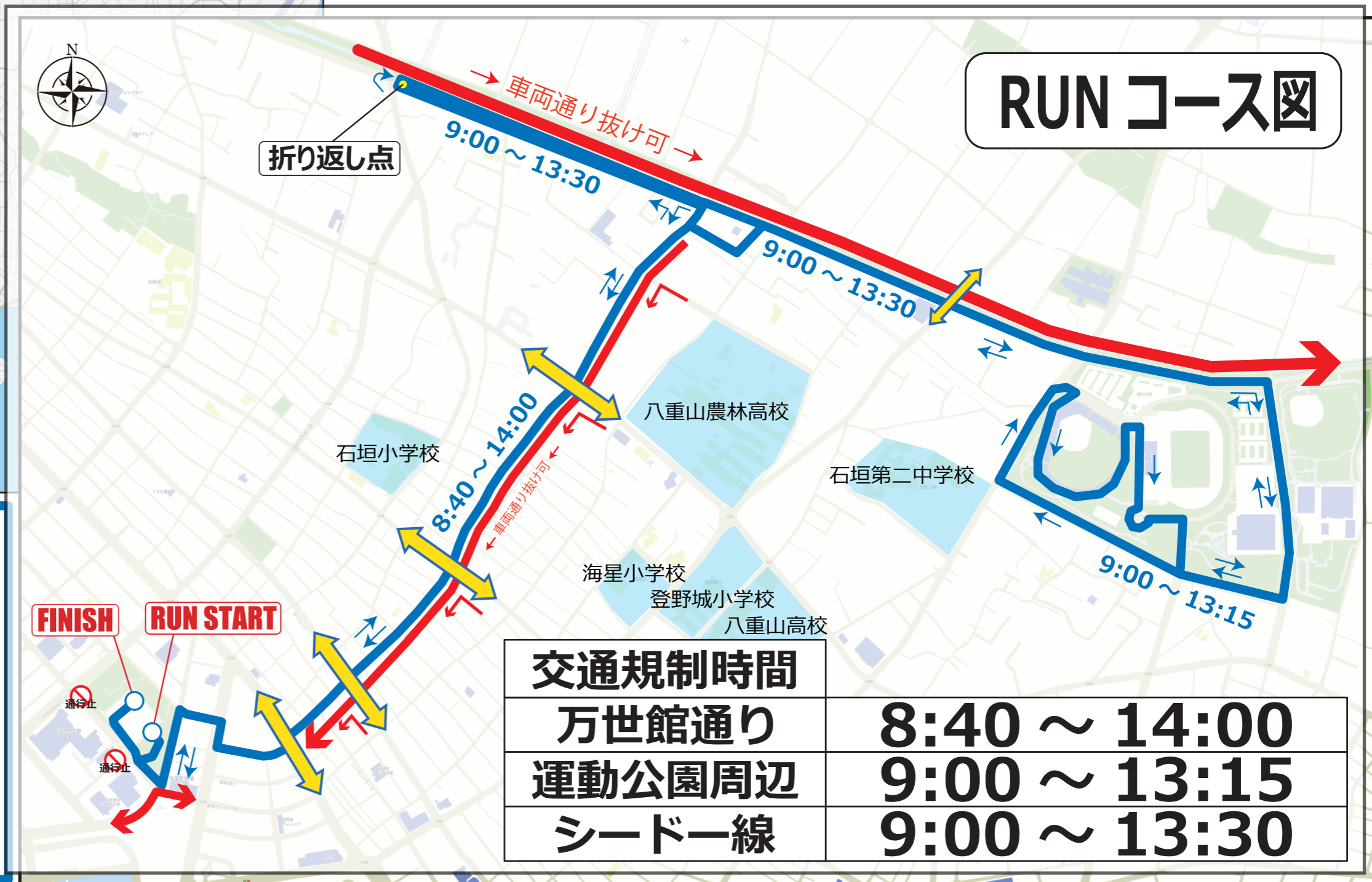
規制時間 8:40~14:00

※場所によって規制時間が異なります。

広域 MAP



RUN コース図



- RUN コース
- コース横断可能
※レース状況により横断するまでに時間が掛かります。
スタッフの誘導に従って横断をお願い致します。
- 車両迂回経路

万世館通りは西側の片側1車線を使用します。シードー線は南側の片側1車線を使用します。その他もRUNコースは片側車線を使用し、逆側の車線は車両の通行が可能です。新栄公園・旧市役所周辺は通り抜け出来ない箇所がいくつかありますのでご注意ください。



TRIATHLON
ISHIGAKI
YAEYAMA ISLANDS

多大なご迷惑をおかけしますが、安全な大会運営へのご協力をお願いします。

石垣島トライアスロン大会事務局 ☎ 0980-87-0085 (平日 9:00 ~ 17:00)